


COMUNE DI MORNICO LOSANA
 Provincia di Pavia







PIANO DI EMERGENZA COMUNALE

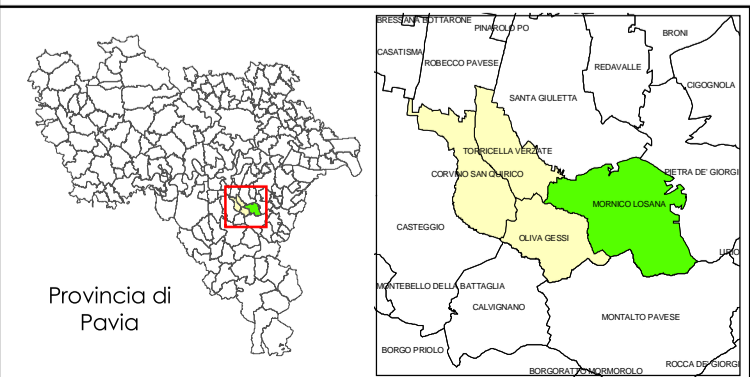
Tavola	ANALISI DELLA PERICOLOSITA' - incendi boschivi -	Scala
1/b		1:10.000

Legenda

Classi di rischio livello comunale

Regione Lombardia
 (Piano regionale delle attività di previsione, prevenzione e lotta attiva
 contro gli incendi boschivi - revisione anno 2009)

	0
	1
	2
	3
	4
	5



Data	ANNO 2012	Base cartografica
Aggiornamento	0	CARTA TECNICA REGIONALE

ReA *Divisione Studi e Progetti*

